

## Kaarten bij Beleidsregels Grote Rivieren

Deze bijlage behoort bij de Beleidsregels Grote Rivieren

Mij bekend,






Minister van Infrastructuur en Milieu



Ministerie van Infrastructuur en Milieu

Geldig met ingang van 1 juli 2015

### Legenda

-  Gedeelte van het rivierbed waar §6 van Hoofdstuk 6 van het Waterbesluit niet van toepassing is (artikel 6.16 van het Waterbesluit)
-  Stroomvoerend regime
-  Bergend regime
-  Nieuwe buitendijkse gebieden a.g.v. PKB ruimte voor de Rivier
-  Lijn hoogwaterkerende gronden en kades Limburg

### Kaartblad

o69 Nederrijn 3



schaal 1:25,000



(c) Kadaster Apeldoorn