



Aan de slag met de
Omgevingswet

Vooruitblik DSO-LV in oktober 2021

Maaïke Pijnaker en Wimfred Grashoff

9-9-2021



Agenda

- Doelstelling oktober: kunnen oefenen met het DSO
 - De gehele keten: Het DSO-LV én de lokale software
 - Verbeteren robuustheid en performance
 - Nieuw in 'Plan tot publicatie'
 - Nieuw in 'Idee tot afhandeling'
 - Content
-
- Korte toelichting op de highlights... en wat kunt u daarmee?
 - Geen demonstratie: aan veel ontwikkelingen wordt deze weken de laatste hand gelegd



Aan de slag met de Omgevingswet

**Doelstelling oktober: kunnen
oefenen met het DSO**

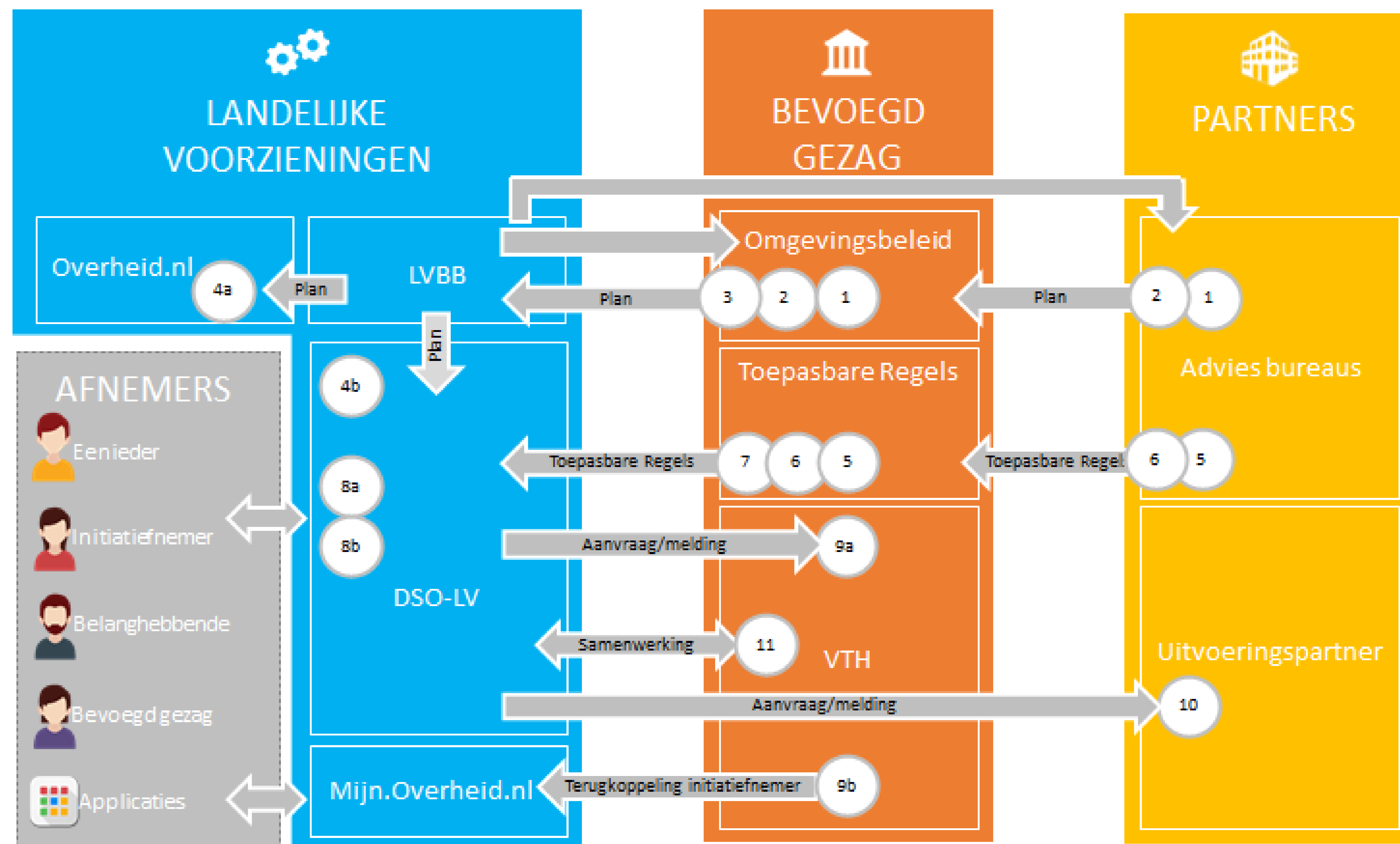


Doelstelling oktober: kunnen oefenen met het DSO

- Oefenen: niet alleen de voorlopers, maar alle Bevoegd Gezagen
- 'Oefenen' omvat meer stappen of fasen: Kennismaken, eerste proeven, inregelen, oefenen
- Deze sessie: wat biedt het DSO hiervoor, wat is nieuw?
- Sessie eerder vanmorgen: hoe kunt u hiermee aan de gang, hoe wordt u ondersteund?

De gehele keten..

- Oefenen vraagt:
 - Werkend DSO-LV
 - Functies en koppelvlakken ('stekkers')
 - Robuustheid, performance, beschikbaarheid
 - Lokale software die daarop aan kan sluiten
 - Planvorming
 - Vergunningverlening, toezicht, handhaving
 - Toepasbare regels
- Content
- Service en ondersteuning





Aan de slag met de
Omgevingswet

Robuustheid en beschikbaarheid



Robuustheid en performance: Stapsgewijs verbeteren!

- Als we grootschalig gaan oefenen moet er een bruikbaar stelsel staan, dat het doet en dat beheerbaar is.
- Veel kleine en grote stapjes:
 - Monitoring
 - Analyses
 - Onderhoudbaarheid stelsel
- Enkele voorbeelden:
 - Parallel laden
 - Automatiseren synchronisatie
 - Grotere geometrieën
 - Validatie verbeteringen



Aan de slag met de Omgevingswet

Plan tot publicatie



Nieuwe typen omgevingsdocumenten

- Wat kon er al
 - Omgevingsvisie, omgevingsverordening, waterschapsverordening, omgevingsplan, omgevingsregeling, Bal/Bkl/Bbl, projectbesluit
- Wat is nieuw
 - Voorbereidingsbesluit
 - Kennisgeving afwijkvergunning*
 - Instructie
 - Reactieve interventie
 - Programma
 - Natura 2000**

* Nog handmatige stap in verwerking, automatisering volgt

**nog implementatie-issues op te lossen

Kennisgeving afwijkvergunning

[OVREK-1226] Tonen
Afwijkvergunning (BPOA) -> ...
owviewer.atlassian.net

.kadaster.nl/viewer/zoekresultaten/perceel/RWK01,G,1859/regels

Toggl Managementbije... Directieplannen Home Kopen Imported from Cl

< Terug Help ⓘ

Perceel

Perceel RWK01-G-1859

> Filters

Gebiedsinfo **Regels** Beleid

0 item(s) geselecteerd

[Regels in voorbereiding](#)

[Geldende regels](#)

TC 1 - Afwijkvergunning - 06-08-21
Omgevingsvergunning - Gemeente Aa en Hunze
In werking vanaf: 09-08-2021

< Terug Help ⓘ

Geselecteerde regels

TC 1 - Afwijkvergunning - 06-08-21

Gemeente Aa en Hunze
Omgevingsvergunning
In werking vanaf 09-08-2021

[Gepubliceerd besluit openen >](#)

i De juridische regels van deze omgevingsvergunning zijn niet in de viewer te raadplegen. Om te bepalen of de omgevingsvergunning relevant is voor uw situatie dient u het oorspronkelijke besluit te openen.



Natura 2000

< Terug

Ministeriële Regeling Ministerie van Landbouw, Natuur en Voedselkwaliteit

Ministerie van Landbouw, Natuur en Voedselkwaliteit

Ministeriële Regeling

In werking vanaf 29-07-2021

[meer kenmerken](#)

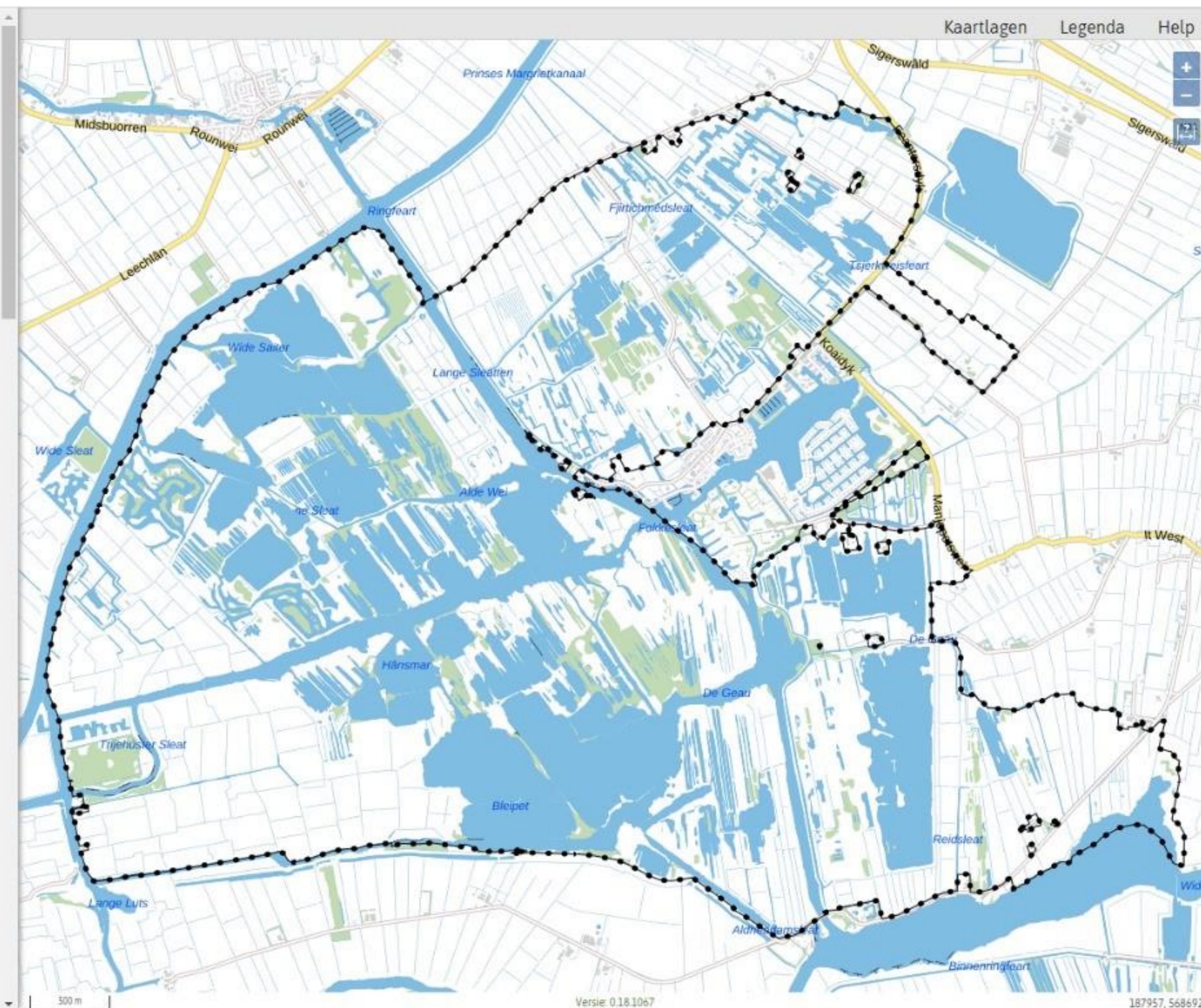
Overzicht Regels Toelichting Bijlagen

ARTIKEL 1

1. Als speciale beschermingszone in de zin van artikel 4, vierde lid, van Richtlijn 92/43/EEG van de Raad van 21 mei 1992 inzake de instandhouding van de natuurlijke habitats en de wilde flora en fauna (PbEG L 206) wordt aangewezen: het op de bij dit besluit behorende kaart aangegeven gebied, bekend onder de naam: **Alde Feanen**.
2. De in het eerste lid bedoelde speciale beschermingszone is aangewezen voor de volgende natuurlijke habitattypen opgenomen in bijlage I van Richtlijn 92/43/EEG; prioritaire habitattypen zijn met een sterretje (*) aangeduid:

H3150	Van nature eutrofe meren met vegetatie van het type <i>Magnopotamion</i> of <i>Hydrocharition</i>
H4010	Noord-Atlantische vochtige heide met <i>Erica tetralix</i>
H6410	Grasland met <i>Molinia</i> op kalkhoudende, venige, of lemige kleibodem (<i>Molinion caeruleae</i>)
H7140	Overgangs- en trilveen
H7210	*Kalkhoudende moerassen met <i>Cladium mariscus</i> en soorten van het <i>Caricion davallianae</i>
H91D0	*Veenbossen

3. De in het eerste lid bedoelde speciale beschermingszone is aangewezen voor de volgende



Vorbereidingsbesluit

Home Vergunningcheck Aanvragen **Regels op de kaart** Mijn Omgevingsloket


< Terug

Omgevingsplan gemeente Nieuwegein

Gemeente Nieuwegein
Omgevingsplan
In werking vanaf 01-03-2021

 meer kenmerken

Overzicht **Regels** Toelichting Bijlagen

 Op deze regeling is een voorbereidingsbesluit van toepassing.
01-04-2021 Voorbeschermingsregels bij voorbereidingsbesluit City Nieuwegein 2021

> Artikelen uit het voorbereidingsbesluit

- > HOOFDSTUK 1 ALGEMEEN
- > HOOFDSTUK 2 [gereserveerd]
- > HOOFDSTUK 3 [gereserveerd]
- > HOOFDSTUK 4 [gereserveerd]
- > HOOFDSTUK 5 [gereserveerd]
- > HOOFDSTUK 6 [gereserveerd]
- > HOOFDSTUK 7 [gereserveerd]
- > HOOFDSTUK 8 [gereserveerd]
- > HOOFDSTUK 9 [gereserveerd]
- > HOOFDSTUK 10 [gereserveerd]
- > HOOFDSTUK 11 [gereserveerd]
- > HOOFDSTUK 12 [gereserveerd]



Vorbereidingsbesluit - voorbeschermingsregels

Home Vergunningcheck Aanvragen **Regels op de kaart** Mijn Omgevingsloket

< Terug

Omgevingsplan gemeente Nieuwegein

Gemeente Nieuwegein
Omgevingsplan
In werking vanaf 01-03-2021

 meer kenmerken

Overzicht **Regels** Toelichting Bijlagen



Op deze regeling is een voorbereidingsbesluit van toepassing.

01-04-2021 Voorbeschermingsregels bij voorbereidingsbesluit City Nieuwegein 2021

▼ Artikelen uit het voorbereidingsbesluit

▼ HOOFDSTUK 1 Regeling

▼ § 1.1 Voorbeschermingsregels

▼ ARTIKEL 1.1 Verbod gebruikswijziging

1. Het is verboden om het gebruik van gronden en/of bouwwerken binnen het weringsgebied Vorbereidingsbesluit City 2021 te wijzigen;
2. Het verbod als bedoeld onder 1. is niet van toepassing indien voorafgaand aan de inwerkingtreding van het voorbereidingsbesluit een omgevingsvergunning is verleend of nog moet worden verleend op grond van een voor dat tijdstip ingediende aanvraag om een omgevingsvergunning;
3. Burgemeester en wethouders kunnen bij een omgevingsvergunning afwijken van het bepaalde onder 1. indien de voorgenomen wijziging van het gebruik niet strijdig is met het in voorbereiding zijnde wijziging op het omgevingsplan.



▼ HOOFDSTUK 1 ALGEMEEN

-128611, 613274

Wetstechnische informatie

Metadata en wijzigingshistorie op wetten.nl en in de CVDR

Wet ruimtelijke ordening

downloaden  printen 

Geldig van 01-07-2021 t/m heden

Algemeen

Wijzigingenoverzicht

- > Wetstechnische informatie
- > Grondslagen voor deze regeling
- > Wetsfamilie
- > Regelgeving die op deze regeling is gebaseerd (gedelegeerde regelgeving)
- > Beleidsregels en circulaire's die betrekking hebben op deze regeling
- > Artikelen of vergelijkbare tekst die verwijzen naar deze regeling

Wetstechnische informatie

Eerstverantwoordelijke	Infrastructuur en Milieu
Afkorting	Wro
Niet officiële titel	Geen
Citeertitel	De citeertitel is in de regeling vastgesteld.
Soort regeling	Wet
Identificatienummer	BWBR0020449
Rechtsgebied	Ruimtelijke ordening en milieu Omgevingsrecht
Overheidsthema	Milieu, ruimte en water

Opmerking

- Geen opmerking -

Grondslagen voor deze regeling

Geen

Wetsfamilie

- > Wet ruimtelijke ordening

Regelgeving die op deze regeling is gebaseerd (gedelegeerde regelgeving)

1. [Aanpassingsbesluit dienstenrichtlijn](#)
2. [Aanpassingsbesluit veiligheidsregio's](#)
3. [Aanwijzing van functionarissen krachtens artikel 69, eerste lid, van de Wet op de Ruimtelijke Ordening](#)
4. [Besluit aanwijzing ambtenaren VROM-regelgeving](#)
5. [Besluit algemene regels ruimtelijke ordening](#)

Wet ruimtelijke ordening

downloaden  printen 

Geldig van 01-07-2021 t/m heden

Algemeen

Wijzigingenoverzicht

Overzicht van wijzigingen voor de regeling

Informatie geldend op 01-07-2021

			Ontstaansbron	Inwerkingtreding			
Kies twee toestanden van de regeling door deze aan te vinken							
Vergelijk twee versies							
Datum van inwerkingtreding	Terugwerkende kracht	Betreft	Ondertekening	Bekendmaking	Kamerstukken	Ondertekening	Bekendmaking
		Intrekking-regeling	12-02-2020	Stb. 2020, 172	34986		
		Nieuwe-regeling	20-10-2006	Stb. 2006, 566	28916		
		Wijziging	13-07-2016	Stb. 2016, 290	34212		
		Wijziging	06-06-2011	Stb. 2011, 303	31546		
		Wijziging	25-03-2010 samen met 18-03-2010	Stb. 2010, 142 Stb. 2010, 135	31953 32127		
		Wijziging	22-05-2008	Stb. 2008, 180	30938		
<input checked="" type="checkbox"/> 01-07-2021		Wijziging	01-07-2020	Stb. 2020, 262	35218	01-04-2021	Stb. 2021, 176
<input type="checkbox"/> 01-07-2018		Wijziging	18-04-2018	Stb. 2018, 138	34666	22-06-2018	Stb. 2018, 203
<input type="checkbox"/> 14-04-2016		Wijziging	09-12-2015	Stb. 2015, 521	33872	01-04-2016	Stb. 2016, 139
<input type="checkbox"/> 01-07-2015		Wijziging	14-12-2012	Stb. 2013, 20	32537	11-02-2015	Stb. 2015, 96
<input type="checkbox"/> 01-01-2015		Wijziging	10-12-2014	Stb. 2014, 581	33976	10-12-2014	Stb. 2014, 581
<input type="checkbox"/> 01-11-2014		Wijziging	28-03-2013	Stb. 2013, 144	33135	03-10-2014	Stb. 2014, 358

Muteren van omgevingsdocumenten

- Wat kon er al
 - Verwerken initiële levering in het DSO-LV
 - Muteren door 'intrekken/vervangen' in DSO-LV
 - Verwerken 'basismutaties' in DSO-LV
 - 'Proef'publicatie (publicatie op afgeschermdde site)
- Wat is nieuw
 - Initiële levering werkend met alle planleveranciers
 - Intrekken/vervangen werkend met meeste planleveranciers
 - Basismutaties werkend met aantal planleveranciers
 - Validatie van besluiten wordt stapsgewijs verbeterd
 - Kunnen downloaden van de huidige regeling (handmatige procedure)

Ontwerpbesluit

- Wat kon er al
 - Voor het ontwerpbesluit van de omgevingsverordening was een 'tijdelijke oplossing' in werking
- Wat is nieuw
 - Kunnen ontvangen en verwerken van het ontwerpbesluit zoals beoogd
 - NB: tonen van het ontwerp in de viewer volgt in PI-20

Provinciaal blad van provincie Zeeland

Datum publicatie	Organisatie	Jaargang en nummer	Rubriek
07-09-2021	provincie Zeeland	Provinciaal blad 2021, 106	ruimtelijk plan of omgevingsdocument

> Acties

- Authentieke versie (PDF)
- Informatie over publicatie
- Gerelateerde documenten
- Printen
- Delen

> Inhoudsopgave

> Mededeling

[Provinciaal blad 2021, 105](#)
Medegedeeld in de geopende publicatie

Provincie Zeeland - Ontwerp Omgevingsverordening 2021

Op 27 juli 2021 hebben Gedeputeerde Staten de volgende documenten vastgesteld voor inspraak:

- ontwerp Zeeuwse Omgevingsverordening
- ontwerp Delegatiebesluit
- ontwerp Verordening Nautisch beheer

Provinciale Staten moeten op grond van de Omgevingswet (verwachte inwerkingtreding: 1-7-2022) één omgevingsverordening vaststellen, waarin alle regels over de fysieke leefomgeving zijn opgenomen. De invulling hiervan is de Zeeuwse Omgevingsverordening. Provinciale Staten voldoen met vaststelling hiervan aan de wettelijke verplichting vanuit de Omgevingswet.

De ontwerp Omgevingsverordening, ontwerp Delegatiebesluit en ontwerp Verordening Nautisch beheer liggen vanaf 8 september tot en met 19 oktober 2021 ter inzage op het provinciehuis, Abdij 6 te Middelburg. U kunt de stukken ook digitaal raadplegen via www.zeeland.nl

Gedurende de termijn van terinzagelegging kan een ieder mondeling of schriftelijk zienswijzen indienen bij Gedeputeerde Staten van Zeeland. Schriftelijke zienswijzen kunnen, voorzien van adresgegevens en motivering, worden ingediend bij Provincie Zeeland, Postbus 6001, 4330 LA Middelburg. Voor mondelinge zienswijzen kan telefonisch een afspraak worden gemaakt met de Provincie Zeeland op 0118-631011. In plaats van toezending per brief kunt u, gedurende de hierboven genoemde termijn, uw opmerkingen langs elektronische weg insturen aan omgevingsvisie@zeeland.nl.

Provinciaal blad van provincie Zeeland

Datum publicatie	Organisatie	Jaargang en nummer	Rubriek	Datum ondertekening
07-09-2021	provincie Zeeland	Provinciaal blad 2021, 105	ruimtelijk plan of omgevingsdocument	20-08-2021

> Acties

Authentieke versie (PDF)

Informatie over publicatie

Gerelateerde documenten

Printen

Delen

> Inhoudsopgave

Artikel I >

Artikel II >

Slotformulier en ondertekening >

Bijlage A Bijlage bij Artikel I >

> Vaststelling

/join/rd/regdata/pv29/2021/gio132RGL-20210906-110311/nld@2021-08-20;1

Vastgesteld informatieobject

/join/rd/regdata/pv29/2021/gio114RGL-20210906-110311/nld@2021-08-20;1

Vastgesteld informatieobject

/join/rd/regdata/pv29/2021/gio127RGL-20210906-110311/nld@2021-08-20;1

Vastgesteld informatieobject

Provincie Zeeland - Ontwerp Omgevingsverordening 2021

Artikel I

Op 27 juli 2021 hebben Gedeputeerde Staten het ontwerp Zeeuwse Omgevingsverordening vastgesteld voor inspraak. Provinciale Staten moeten op grond van de Omgevingswet (verwachte inwerking-treding: 1-7-2022) één omgevingsverordening vaststellen, waarin alle regels over de fysieke leefomgeving zijn opgenomen. De invulling hiervan is de Zeeuwse Omgevingsverordening zoals in [Bijlage A](#) bij dit artikel is opgenomen. Provinciale Staten voldoen met vaststelling hiervan aan de wettelijke verplichting vanuit de Omgevingswet.

Artikel II

...

Gegeven te Middelburg, 20 augustus 2021

—

Bijlage A Bijlage bij Artikel I

Provincie Zeeland - Ontwerp Omgevingsverordening 2021

Hoofdstuk 1 Algemene bepalingen

Afdeling 1.1 Inleidende bepalingen

Artikel 1.1 Begripsbepalingen

- [Bijlage I](#) bij deze verordening bevat begripsbepalingen voor de toepassing van deze verordening.
- [Bijlage II](#) bij deze verordening bevat een overzicht van geometrische informatieobjecten voor de toepassing van deze verordening.

Artikel 1.2 Meet- en rekenbepalingen

- De natte doorsnede van een *schip* is het product van de maximale breedte van het *schip* en de grootst optredende diepgang in stilliggende toestand.
- Het referentieniveau van het omgevingsgeluid is de hoogste waarde van de volgende geluidsniveaus in de dag-, avond, of nachtperiode:
 - het L95 van het omgevingsgeluid exclusief de bijdrage van de niet-omgevingseigen bronnen;

Informatieobject

Datum publicatie: 07-09-2021
Organisatie: provincie Zeeland
Jaargang en nummer: Informatieobject 2021, 48535
Rubriek: Geometrie

> Acties

Authentieke versie (GML)

Informatie over publicatie

Printen

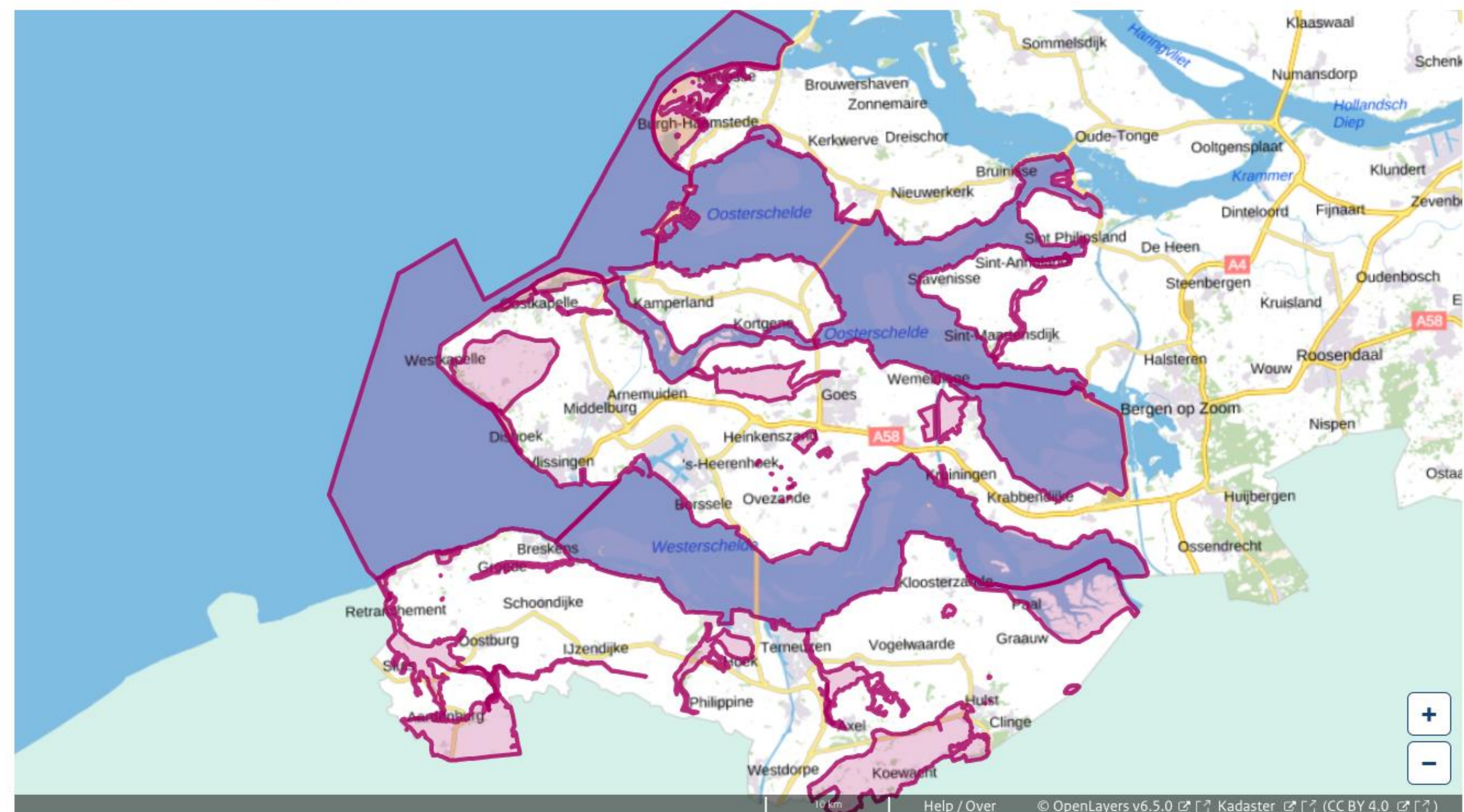
Delen

> Vaststelling

[Provinciaal blad 2021, 105](#)

Vaststellingsbesluit

aardkundig waardevolle gebieden



Gegevens in het informatieobject

Dit informatieobject bevat geometrieën die zijn uitgedrukt in de Geography Markup Language (GML). Deze pagina toont voor u de geometrieën op de kaart. Het GML-bestand is echter de authentieke versie van de vastgestelde geometrieën. U kunt de authentieke versie downloaden via: <https://repository-eto.officiële-overheidspublicaties.nl/Datacollecties/2021/dc-2021-48535/1/gml/dc-2021-48535.gml>

Werkende keten

- Alle planleveranciers hebben succesvol een verordening of omgevingsplan aangeboden aan DSO
- Stap voor stap minder moeite
- Aantal documenten per maand groeit
- Alle leveranciers ondersteunen het wijzigen van een plan/verordening vanaf oktober

Periode/Aantal gepubliceerd inclusief Testeilanden	Feb	Mrt	Apr	Mei	Juni	Juli	Aug	Totaal
7 planleveranciers	2	9	2	6		1	2	22
	4	12	5	12	2	10	2	47
		2	1	1		3	3	10
	1	5						6
	3				2			5
		12	7	11	29	17	19	95
	1	15	13	10	6	33	6	84
Totaal Omgevingswet Documenten	11	55	28	40	39	64	32	269
Directe mutatie				4	2	10	3	19
Totaal	11	55	28	44	41	74	35	288

Viewer

- Wat kon er al
 - Op basis van locatie tonen regels en gebiedsinfo uit omgevingsdocumenten
 - Filteren op type document, activiteit
 - Tonen informatie uit bestaande ruimtelijke plannen
- Wat is nieuw
 - Link naar de regeling en de wetstechnische informatie in de LVBB
 - Tonen nieuwe typen omgevingsdocumenten
 - Tonen gehele plankaart uit ruimtelijke plannen (visies e.d.)
 - Thema zoeken
 - Zoeken op ETRS98
- Prototype viewer document gerichte ontsluiting - gehele regelingen met kaartbeeld

Zoeken op thema (o.b.v. laatste waardelijst)

[← Terug](#) [Help ?](#) [←](#) [→](#)

Gemeente Utrecht

Gemeente in Utrecht


Documenten met regels

Wilt u een volledig overzicht van alle regels die gelden op deze locatie?


[Bekijk documenten met regels >](#)

Zoek op thema


Wilt u regels en beleid zoeken rond een bepaald thema?




Bodem



Bouwwerken



Energie en natuurlijke hulpbronnen



Infrastructuur

[Toon alle thema's ▾](#)

Gebiedsinfo


Wilt u weten of er beperkingen, omgevingsnormen of andere belangrijke regels gelden?

[Bekijk gebieden met regels >](#)


Zoek regels voor een activiteit ⓘ

Zoek op thema


Wilt u regels en beleid zoeken rond een bepaald thema?




Bodem




Bouwwerken




Cultureel erfgoed




Energie en natuurlijke hulpbronnen




Externe veiligheid




Geluid




Gezondheid




Infrastructuur




Landgebruik




Landschap




Lucht




Milieu algemeen



Natuur



Procedures



Water en watersystemen

[Verberg alle thema's ▲](#)

Geselecteerde regels: context van het artikel zichtbaar

< Terug Help ? <

Geselecteerde regels

Besluit bouwwerken leefomgeving 👤

Ministerie van Binnenlandse Zaken en Koninkrijksrelaties Hele document bekijken >
AMvB
In werking vanaf 01-07-2020

Bovenliggend: **AFDELING 1.1 ALGEMEEN** ▾

▾ **ARTIKEL 1.1 (begrippen)** 📌

Bijlage I bevat begrippen en definities voor de toepassing van dit besluit.

Bovenliggend: **AFDELING 1.2 INTERNATIONAALRECHTELIJKE VERPLICHTINGEN** ▾

▾ **ARTIKEL 1.2 (wederzijdse erkenning)** 📌

Met een kwaliteitsverklaring bouw, certificaat, keuring of norm als bedoeld in dit besluit wordt gelijkgesteld een kwaliteitsverklaring bouw, certificaat, keuring of norm, afgegeven, uitgevoerd of goedgekeurd door een daartoe bevoegde onafhankelijke instelling in een andere lidstaat van de Europese Unie of in een staat die geen lidstaat van de Europese Unie is en partij is bij een verdrag dat Nederland bindt, met een beschermingsniveau dat ten minste gelijkwaardig is aan het niveau dat met de nationale eisen wordt nagestreefd.

Bovenliggend: **AFDELING 2.1 ALGEMEEN** ▾

▾ **ARTIKEL 2.1 (toepassingsbereik activiteiten)** 📌

Dit hoofdstuk is van toepassing op bouwwerken.

Bovenliggend: **AFDELING 2.1 ALGEMEEN** ▾

▾ **ARTIKEL 2.2 (bevoegd gezag)** 📌

- Het college van burgemeester en wethouders is het bevoegd gezag:
 - waaraan een melding wordt gedaan;
 - dat een maatwerkvoorschrift kan stellen; en
 - dat beslist op een aanvraag om toestemming tot het treffen van een gelijkwaardige maatregel.
- In afwijking van het eerste lid zijn voor een activiteit als bedoeld in dit besluit, die wordt verricht op dezelfde locatie als een activiteit als bedoeld in afdeling 3.3 van het Besluit activiteiten leefomgeving, waarvoor een door gedeputeerde staten eerder verleende omgevingsvergunning geldt, gedeputeerde staten het bevoegd gezag voor

Inclusief navigatiemogelijkheid

Besluit bouwwerken leefomgeving 👤

Ministerie van Binnenlandse Zaken en Koninkrijksrelaties Hele document bekijken >
AMvB
In werking vanaf 01-07-2020

Bovenliggend: **AFDELING 1.1 ALGEMEEN** ▲

▾ **ARTIKEL 1.1 (begrippen)** 📌

Bijlage I bevat begrippen en definities voor de toepassing van dit besluit.

Bovenliggend: **AFDELING 1.2 INTERNATIONAALRECHTELIJKE VERPLICHTINGEN** ▾

▾ **ARTIKEL 1.2 (wederzijdse erkenning)** 📌

Met een kwaliteitsverklaring bouw, certificaat, keuring of norm als bedoeld in dit besluit wordt gelijkgesteld een kwaliteitsverklaring bouw, certificaat, keuring of norm, afgegeven, uitgevoerd of goedgekeurd door een daartoe bevoegde onafhankelijke instelling in een andere lidstaat van de Europese Unie of in een staat die geen lidstaat van de Europese Unie is en partij is bij een

BOVENLIGGENDE INHOUD

HOOFDSTUK 1

ALGEMENE BEPALINGEN

AFDELING 1.1 ALGEMEEN

Nationale Omgevingsvisie

Ministerie van Binnenlandse Zaken en
Koninkrijksrelaties
Omgevingsvisie
In werking vanaf 01-07-2021



meer kenmerken

Overzicht **Beleid** Bijlagen Kaarten

bodem x

✓ Nationale Omgevingsvisie

> Samenvatting

> 1. Over de Nationale Omgevingsvisie

✓ 2. Toekomstperspectief

In 2050 is Nederland een land waarin het gezond, veilig en fijn wonen en leven is. Waar de inwoners de hoge leefomgevingskwaliteit voelen en waarderen. Waar iedereen de ruimte heeft zich te ontplooien. Een land met een gezonde, toekomstbestendige economie. Een economie die duurzaam en circulair is en floreert. Waar we schaarse grondstoffen in de grond laten zitten of hergebruiken en fossiele brandstoffen hebben vervangen door duurzame bronnen. Een land dat nauw verbonden is met zijn buurlanden en de rest van de wereld en een actieve speler is in de internationale gemeenschap. Een land waar vitale sectoren robuust zijn vormgegeven. Om deze ambities waar te maken heeft Nederland een aantal fundamentele keuzes moeten maken, want niet alles kan en niet alles kan overal. Effectief en consequent doorvoeren van deze keuzes heeft ons een veilig, duurzaam en economisch sterk land opgeleverd met een hoge kwaliteit van leven.

**Documenten met vrije
tekststructuur:
bij filteren binnen de
context van het document
blijft de documentstructuur
zichtbaar**

Wro plannen bevatten tab 'Kaarten' waarmee hele plankaart zichtbaar wordt

< Terug Help ⓘ < >

Brink en Orden

gemeente Apeldoorn
Bestemmingsplan
vastgesteld 18-06-2015 - geheel onherroepelijk in werking

meer kenmerken

Regels Bijlagen bij regels Toelichting Bijlagen bij toelichting **Kaarten**

Overig Details op locatie

Plankaart

Kaarten ook beschikbaar voor vormvrije Wro plannen

[Terug](#) [Help](#) [Kaartdetails](#)

Omgevingsverordening Gelderland (maart 2021)

provincie Gelderland
Provinciale verordening
geconsolideerd 31-03-2021 - geconsolideerd

[meer kenmerken](#)

[Regels](#) [Bijlagen bij Regels](#) [Toelichting op de Regels](#) [Gerelateerd](#) **[Kaarten](#)**

Overig

- Regels Windenergie
- Regels Landbouw
- Regels Glastuinbouw
- Regels Natuur
- Regels Landschap
- Regels Water en Milieu
- Regels Erfgoed
- Regels Veilige Leefomgeving

The map displays the province of Gelderland with various environmental zones. A prominent pink area is labeled 'Zone ZPN 10-3787'. Other zones are shown with different patterns and colors, such as green and blue. The map includes a navigation bar at the top with 'Terug', 'Help', and 'Kaartdetails' buttons, and a sidebar on the left with a list of regulation categories. The map itself shows a network of roads and water bodies, with the environmental zones overlaid on top.

Wro plannen bevatten tab 'Details op locatie': prikken op kaart geeft detailinformatie over de geprikte locatie


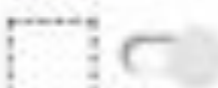


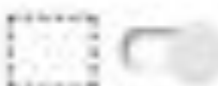


< Terug Help < >

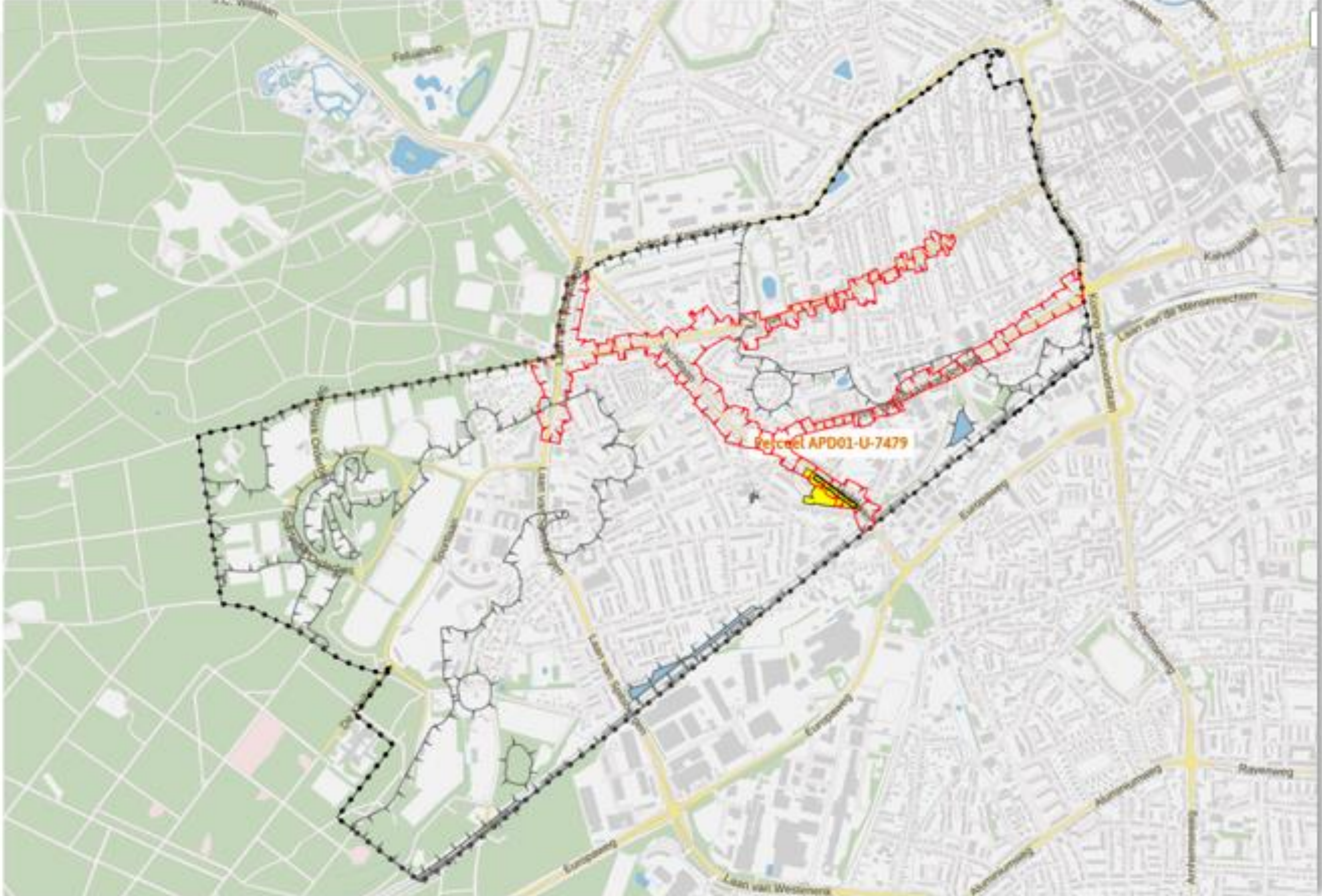
Brink en Orden

gemeente Apeldoorn
Bestemmingsplan
vastgesteld 18-06-2015 - geheel onherroepelijk in werking

Regels Bijlagen bij regels Toelichting Bijlagen bij toelichting Kaarten
Overig **Details op locatie**

Prik in de kaart binnen de plangrens om informatie over een specifiek object of vlak te zien.

- Enkelbestemming
Wonen 
- Bouwaanduiding
twee-aaneen 
- Gebiedsaanduiding
overige zone - hoge archeologische verwachtingswaarde 
wetgevingzone - wijzigingsgebied 1 
- Maatvoering
• maximum goothoogte (m): 6 
• maximum bouwhoogte (m): 10 
- Bouwvlak
bouwvlak 



The map displays the 'Brink en Orden' planning area in Apeldoorn. A specific parcel is highlighted in yellow and labeled 'Perceel APD01-U-7479'. The map shows various planning boundaries, including a red dashed line for 'overige zone - hoge archeologische verwachtingswaarde' and a black dashed line for 'wetgevingzone - wijzigingsgebied 1'. A yellow arrow points to the highlighted parcel.



Aan de slag met de Omgevingswet

Idee tot afhandeling



Checken

- Wat was er al
 - Volledige basis voor de vergunningcheck en maatregelen op maat (kiezen werkzaamheden, suggesties gerelateerde werkzaamheden, interactieve formulieren voor vergunningcheck, PDF met uitkomsten vergunningcheck, doorgeleiding naar aanvragen)
- Wat is nieuw
 - Alleen onder de motorkap

Aanvragen

- Wat kon er al
 - Volledige basis voor aanvragen: interactieve formulieren voor aanvraag, indienen aanvraag (werkende STAM koppeling), routeren naar bevoegd gezag, authenticatie etc.
 - Overgang van checken naar aanvragen
- Wat is nieuw
 - Kunnen doorsturen naar andere behandeldienst
 - Service voor handmatig instellen behandeldienst en bevoegd gezag (door bevoegd gezag)
 - Bevestiging van aanvraag toezenden aan berichtenbox particulieren
 - Nog onderhanden: eenvoudiger zoeken van aanvraagformulieren

Samenwerken

- Wat kon er al
 - Aanmaken samenwerking, toevoegen samenwerkingspartners, doen van verzoeken, verzenden notificaties
 - Via services en via webportaal
- Wat is nieuw
 - Samenwerken op productie via het webportaal
 - Samenwerken met private partijen bij behandelen aanvraag
 - kunnen gebruiken productcode bij samenwerking (uit de Producten en Diensten Catalogus- PDC)




Behandelen

Inloggen

eHerkenning

eHerkenning

U bent **ondernemer** en ingeschreven bij de Kamer van Koophandel (KvK). Meer informatie via [eHerkenning.nl](https://www.eHerkenning.nl) 

Inloggen met eHerkenning

Verbouwing Hoogmade straat 7

Samenwerkingsgegevens

Koppelen via verzoeksnummer Gegevens bewerken Sluiten

Organisator:	Gemeente Den haag	Contactpersoon:	Jan van Veen	Beschrijving: Lorem ipsum dolor sit amet, consectetur adipiscing elit, sed do eiusmod tempor incididunt ut labore et dolore magna aliqua. Ut enim ad minim veniam, quis nostrud exercitation
Verzoeksnummer:	12123497987	Emailadres:	Janvanveen@ testmail.nl	
Status:	Open	Telefoonnummer:	0639722566	
Creatie datum:	23-09-2019			

Documenten overzicht Ketenpartners Notificaties **Acties**

Actie verzoeken

Ontvangen

Verzonden

+ Nieuw actieverzoek opstellen

Geen openstaande actieverzoeken

Nieuw actieverzoek opstellen

Selecteer naar wie u het bericht wilt verzenden

Selecteer uit ketenpartners

Titel actieverzoek

Productcode

bijv. Sr-12-3600

Beschrijving

< Terug naar overzicht samenwerkingen

Actieverzoek versturen

Samenwerken

Bij het opstellen van een actieverzoek, is het mogelijk handmatig een productcode uit de PDC in te voeren.

Zowel het Samenwerkportaal als de Samenwerk-API zijn hiermee voorbereid op een toekomstige koppeling met een PDC.

Service

Contact
Sitemap
Berichtgeving
Help

Over deze site

Copyright
Privacy
Cookies
Toegankelijkheid

Volg ons ook op

Twitter
LinkedIn

Samenwerken

Verbouwing Hoogmade straat 7

Samenwerkingsgegevens

Koppelen via verzoeknummer Gegevens bewerken Sluiten

Organisator:	Gemeente Den Haag	Contactpersoon:	Jan van Veen	Beschrijving: Lorem ipsum dolor sit amet, consectetur adipiscing elit, sed do eiusmod tempor incididunt ut labore et dolore magna aliqua. Ut enim ad minim veniam, quis nostrud exercitation
Verzoeknummer:	12123497987	Emailadres:	Janvanveen@testmail.nl	
Status:	Open	Telefoonnummer:	0639722566	
Creatie datum:	23-09-2019			

Documenten overzicht Ketenpartners Notificaties 1 Acties 1

Actie verzoeken

Ontvangen	Verzonden
Gevaaronderzoek Veiligheidsregio Zuid Holland	Open

+ Nieuw actieverzoek opstellen

Gevaar onderzoek Veiligheidsregio Zuid Holland

Status: Open Datum: 24-10-2019

Zender: Gemeente Rotterdam Productcode: SR-12-3600

Lorem ipsum dolor sit amet, consectetur adipiscing elit, sed do eiusmod tempor incididunt ut labore et dolore magna aliqua. Ut enim ad minim veniam, quis nostrud exercitation ullamco laboris nisi ut aliquip ex ea commodo consequat. Duis aute irure dolor in reprehenderit in voluptate velit esse cillum dolore eu fugiat nulla pariatur. Excepteur sint occaecat cupidatat non proident, sunt in culpa qui officia deserunt mollit anim id est laborum.

Gereed melden

Toelichting gereed melding

Gereed melden

< Terug naar overzicht samenwerkingen

De productcode wordt hier getoond in de metagegevens van een actieverzoek. Deze productcode kan zowel in het samenwerkportaal zijn ingevoerd (zie vorige pagina) als in het Zaak/VTH-systeem. Via de Samenwerk-API kan deze worden getoond.

Service

Contact
Sitemap
Berichtgeving
Help

Over deze site

Copyright
Privacy
Cookies
Toegankelijkheid

Volg ons ook op

Twitter
LinkedIn



Aan de slag met de Omgevingswet

Content



Nieuwe content beschikbaar in oefenomgeving DSO

- DSO oefenomgeving (PRE) wordt herladen tussen 24 september en 6 oktober
- Geladen worden nieuwe versie van
 - Omgevingsregeling, Bal, Bbl, Bkl, en Omgevingsbesluit
 - Bruidsschat (inclusief Toepasbare regels)
 - Functionele structuur
 - Nationale omgevingsvisie
 - Set algemene vragen
- Daarnaast
 - Testactiviteiten voor aansluiten ('Conn3ct activiteiten')
 - Behandeldienst configuratie
- **Bevoegd gezagen moeten zelf de eerder door henzelf geladen oefencontent opnieuw laden**



Aan de slag met de Omgevingswet

Waar brengt ons dit?





U kunt oefenen!

Hoe kunt u hiermee aan de slag?

- 'Droogzwemmen'
- Afspraken maken met uw leverancier
- Aansluiten op DSO-LV
- Oefenen met planvorming: initiële regeling
 - Regels formuleren
 - Geometrieën opstellen
 - Annoteren
 - Valideren
 - Aanbieden aan DSO
 - Bekijken in LVBB en Viewer Regels en Kaart
- Oefenen planvorming: wijzigen van de regeling
 - Intrekken/vervangen of basismutaties

Hoe kunt u hiermee aan de slag?

- Ervaren van het loket
 - Hoe werkt checken en aanvragen, Hoe zien rijksregels en bruidsschat eruit
- Opstellen Toepasbareregels
 - Zelf leren opstellen (maken, publiceren en bekijken in loket)
 - Interbestuurlijk afstemmen
- Ontvangen van aanvragen en meldingen
 - STAM koppeling inregelen
 - Instellen van behandeldiensten
 - Inrichten van uw eigen VTH-systemen
- Samenwerken aan behandelen
 - Starten/stoppen samenwerking, beheer ketenpartners
 - Actieverzoek, notificatie
 - Documenten toevoegen

Dit lijstje is Verre van uitputtend!

Bekijk de andere sessies van deze inspiratiedag, de sites van ADS en VNG

- **Faciliteiten voor oefenen**
- **Functiegericht oefenen**
- **Van wet naar loket met de casus Dieren(pension/park)**