



hoogheemraadschap
Hollands
Noorderkwartier

Participatie bij dijkversterkingsprojecten *Aan de slag met de Omgevingswet*

Donderdag 7 april 2022
Claudia Bremer
Carmen van der Kort
HHNK

Het project Den Oever-Den Helder

- De dijken tussen Den Oever en Den Helder (de Wieringer Zeewering, de Amsteldiepdijk en de Balgzanddijk) voldoen op verschillende plaatsen niet aan de norm. Deze dijken moeten worden versterkt, omdat ze niet op alle plekken voldoen aan de nieuwste eisen voor de veiligheid.
- De opgave (ruim 3 km) ligt versnipperd langs de dijk, dit vraagt om maatwerk.
- De dijken beschermen 1,2 miljoen Noord-Hollanders tegen hoogwater uit de Waddenzee.
- Samen met alle betrokkenen (inwoners, ondernemers, partners en belangenorganisaties) zoeken we naar de best passende oplossingen om de dijken te versterken.

Scope van het project

- Binnenwaartse macrostabiliteit (Balgzanddijk)
- Grasdijkbekleding (Wieringer Zeewering)
- Zetsteen dijkbekleding (op alle drie de dijken)
- Asphalt dijkbekleding (op alle drie de dijken)



Poll

Ik werk bij:

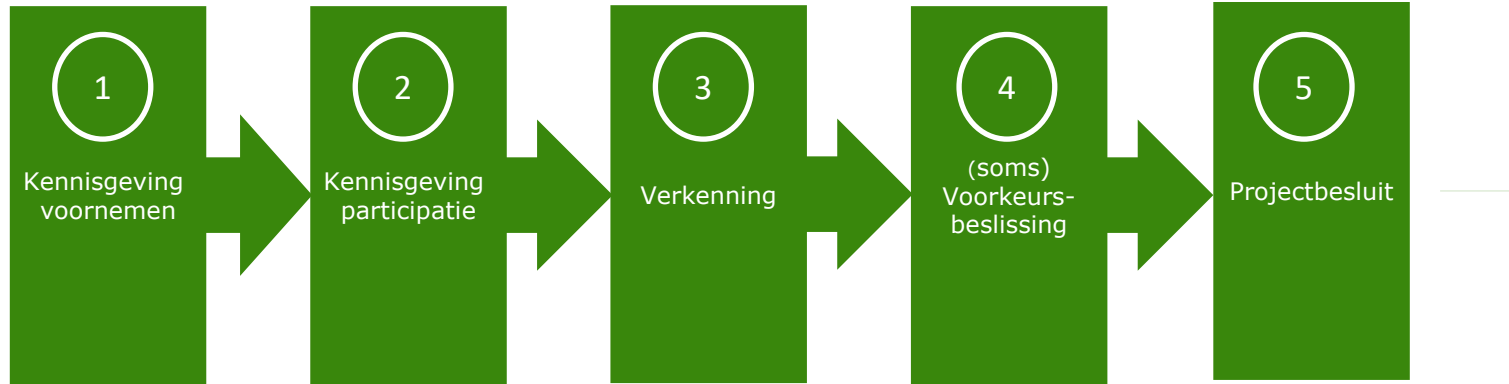
- Rijk
- Provincie
- Gemeente
- Waterschap
- Marktpartij
- Overig

Poll

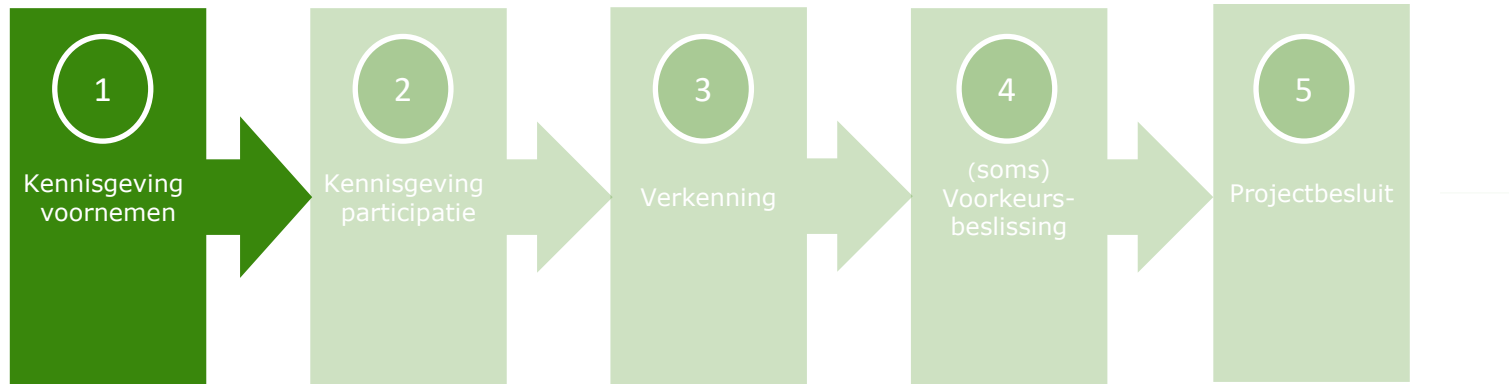
Ik weet **veel/gemiddeld/weinig** over het projectbesluit



Overzicht procedure projectbesluit



Kennisgeving voornemen



Kennisgeving voornemen

Bevat:

- opgave en uitgangspunten
- aanduiding wel/geen voorkeursbeslissing (soms verplicht)
- wijze waarop verkenning wordt uitgevoerd
- termijn verkenning
- bevoegd gezag

Kennisgeving voornemen project DODH-1

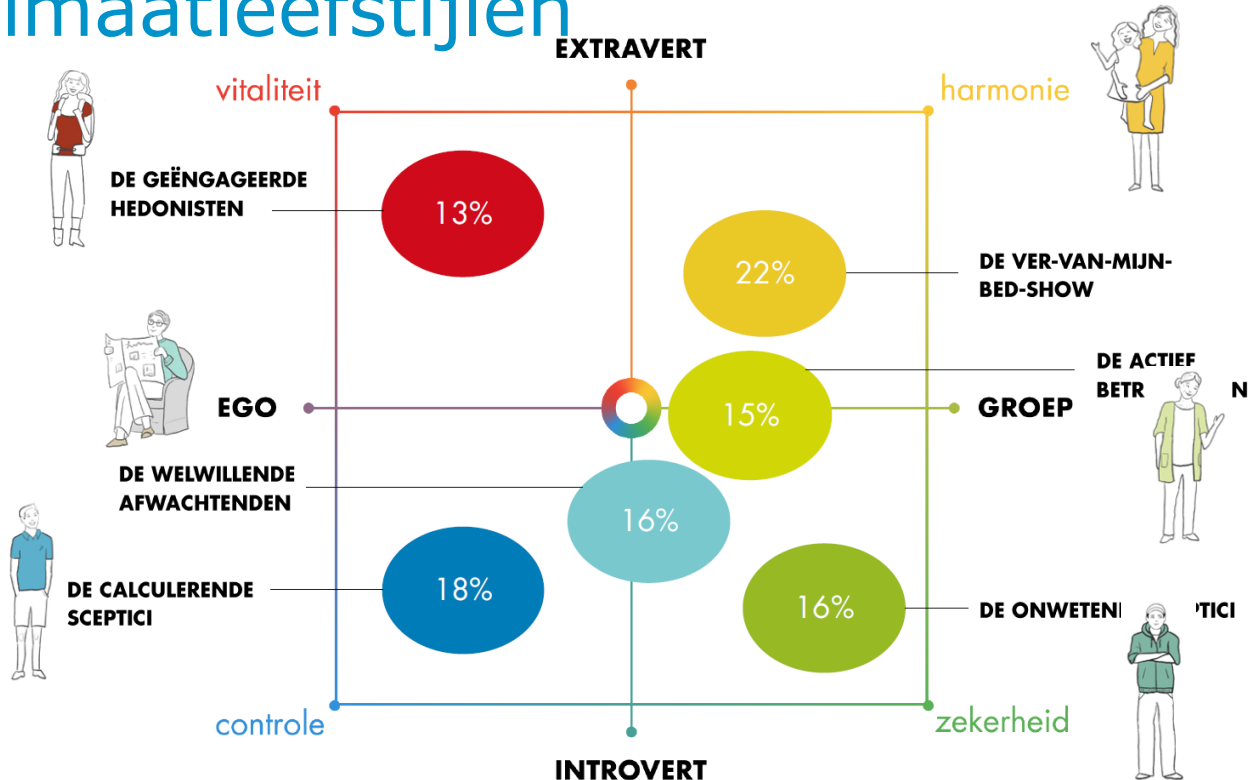
- Dit vond plaats op 13-9-2018
- Huidige procedure en toekomstige procedure gecombineerd

Kennisgeving voornemen project DODH-2

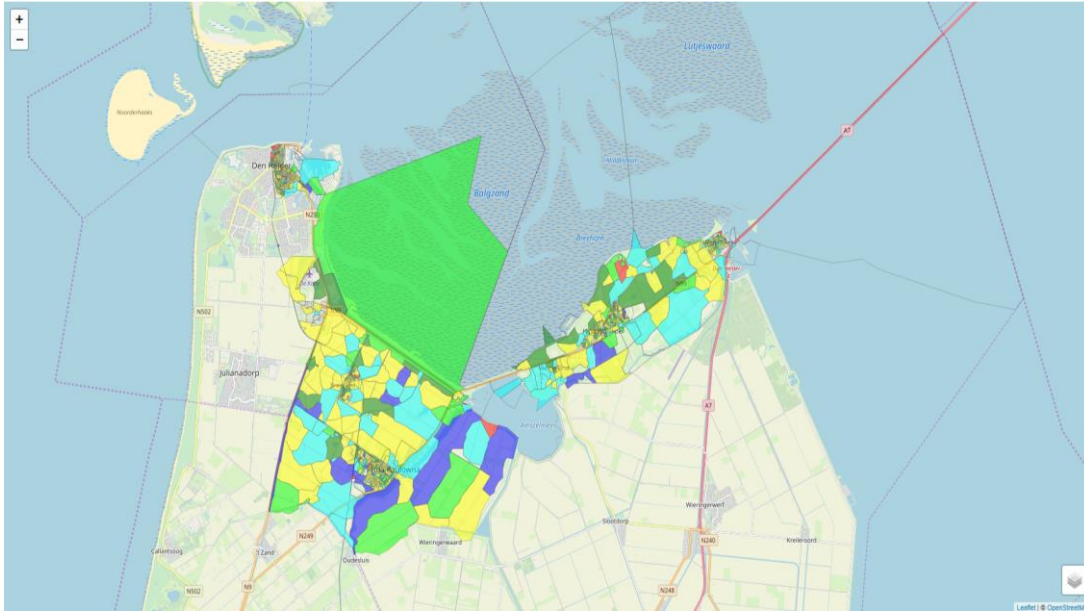
Gevraagd om:

- Mogelijke oplossingen aan te dragen voor de dijkversterkingsopgave van HHNK;
- Een reactie op de notitie reikwijdte en het detailniveau te geven;
- Overige kansen en mogelijkheden (zogenaamde meekoppelkansen) kenbaar te maken die in samenhang met de dijkversterking zouden kunnen worden gerealiseerd.

Omgeving bereiken met hulp van de Water en klimaatleefstijlen



Projectgebied met overzicht klimaat- en waterleefstijlen



Leefstijlen in projectgebied

- Dominante leefstijl van meeste inwoners is **geel**.
 - dijkversterkingsprojecten zijn voor deze groep 'ver van mijn bed show'.
 - nauwelijks geïnteresseerd om te participeren.

Leefstijlen in projectgebied

- Daarnaast nog redelijk veel **lime en aqua** in het gebied.
 - aqua wil meepraten over opties.
 - lime wil meehelpen vanwege maatregelen in de wijk, zijn het meest betrokken waardoor zij belangrijke ambassadeurs kunnen zijn.
 - lime kan de minder actieve maar wel geïnteresseerde aqua-groep wellicht meetrekken en ook iets betekenen richting de gele doelgroep.

Leefstijlen in projectgebied

- En tot slot, de **groene en blauwe** leefstijlen zijn ook aanwezig in het gebied. Zij kunnen door hun lagere betrokkenheid bij het thema minder goed bereikt worden, hopelijk liften ze mee op de andere communicatie.

Leefstijlen doorgevoerd binnen project

Gele, lime (en groene) inwoners:

- Brief, advertorial, nieuwsbrief, ansichtkaart. Frame: 'het unieke van de eigen leefomgeving' in plaats van klimaat (verandering).
- Informele bijeenkomst in lokaal restaurant. Met ruimte voor één op één gesprekken en schriftelijke vragen (drempelverlagend).

Resultaat: 65 inwoners = relatief hoog!

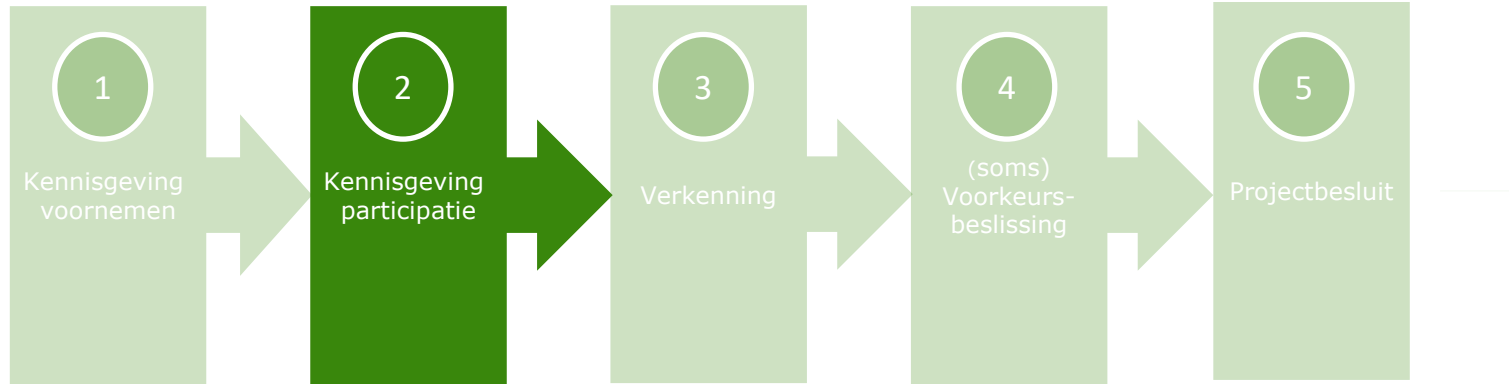
Leefstijlen doorgevoerd binnen project

Aqua (en blauwe doelgroep):

- Voornamelijk partners en ondernemingen/belangenhartigers
- Werksessies: via tekeningen, tekeningen ideeën uitwisselen. Locatie: meer luxe en toonaangevender (juist geen lokaal restaurant/ dorpshuis).

Resultaat: goede opkomst: 40 mensen

Kennisgeving participatie



Kennisgeving participatie

Bevat:

- wie worden betrokken
- waarover
- wanneer
- rol bevoegd gezag en initiatiefnemer
- waar aanvullende info te vinden is

Kennisgeving participatie project DODH

In stappen:

In NRD doorkijk gegeven naar participatie voor eerste fase verkenning

1-7-2020: [Kennisgeving participatie DO-DH](#)

planuitwerkingsfase gekoppeld aan publicatie VKA

7-4-2021: [Kennisgeving nadere detaillering participatie dijkversterking DODH](#): Participatieplan gekoppeld vanwege meerwaardetafels

Poll

Herkennen jullie deze worsteling?

- Ja
- Nee

Verkenning



Verkenning

Verzamelen kennis en inzicht over:

- aard opgave
- relevante ontwikkelingen
- mogelijke oplossingen
 - indiener: kan bevoegd gezag vragen om onafhankelijk advies
 - bevoegd gezag besluit of aangedragen oplossing in beschouwing wordt genomen

Vlog met Peter Boon van de Provincie Noord-Holland



Voorkeursbeslissing



Voorkeursbeslissing

Verplicht bij aanleg of uitbreiding van auto/spoor/vaarwegen van nationaal belang.

Overige gevallen: facultatief.

Bevat:

- voorkeursoplossing bevoegd gezag (wel/geen project, combi, niks)
- verloop participatie
- resultaten verkenning (expliciet aandacht voor oplossingen van derden en evt. adviezen daarover van deskundigen)

Poll

Zou jij een voorkeursbeslissing (laten) nemen in jouw project?

- Ja
- Nee

Voorkeursalternatief project DODH

- Geen voorkeursbeslissing, maar voorkeursalternatief
- MER deel 1 voorgelegd aan Commissie m.e.r.
- 1-11-2019: [Tussentijds toetsingsadvies Commissie m.e.r.](#)
- Commissie m.e.r. vroeg aandacht voor moment van uitvoeren
- Het dagelijks bestuur heeft het voorkeursalternatief op 23 juni 2020 vastgesteld

Twee sporen (adaptief versterken)



Omgeving laten meedenken-1

- Participatieplan ter inzage tbv planuitwerkingsfase
- Klankbordgroepbijeenkomsten
- Diverse middelen:
 - Informatieavonden: 'voor ieder wat wils' (korte presentaties, vragen beantwoorden, werksessies).
 - Interactieve kaart.



ideeën zijn ingediend in verkenningfase



Omgeving laten meedenken-2

- Digitale nieuwsbrief:
 - Focus op lime en geel (hopelijk ook wat groen) d.m.v. human interest, veel beelden, samen-gevoel, positieve toon.
 - Met speciaal voor de gele leefstijl een prijsvraag.
 - Een pagina met feiten en cijfers/weetjes en een verdiepend onderwerp, speciaal voor de aqua en blauwe doelgroep.
- Ansichtkaarten: standaard 2 versies 'geel' en 'zakelijk'.
- Vlogs.



ideeën zijn
ingediend in
verkenningfase



Voorbeeld: Eindejaarsgroet



Ik wens je gezellige feestdagen en een waterveilig 2021!



Bedankt voor je aandacht voor het dijkversterkingsproject Den Oever – Den Helder in 2020! Fijn dat we samen, ondanks de maatregelen, weer stappen hebben gezet richting een veilige dijk.



Klik hier om de vlog te bekijken

Daarnaast ben ik er trots op om de Interactieve Noordkopkaart aan je te laten zien. Klik hier om mijn vlog daarover te bekijken. Op onze website vind je een uitleg bij de kaart.

Ook in 2021 komen we graag weer langs, als de maatregelen dat toelaten. En uiteraard ontvang je zoals je gewend bent van ons de digitale nieuwsbrief met mooie verhalen over het project en deze unieke omgeving.

Als je nog vragen hebt, bel mij dan gerust en ik kom langs als dat weer mag. Je kunt ook altijd even kijken op onze website.



Met hartelijke groet,

Loes van der Laan
Omgevingsmanager



Scan deze QR code om de Interactieve Noordkopkaart te bekijken.



Wij wensen u een waterveilig 2021!

Wij willen u bedanken voor uw inhoudelijke bijdrage aan het dijkversterkingsproject Den Oever – Den Helder in 2020. Fijn dat we ondanks de Coronamaatregelen toch contact hebben gehad.

Om de plannen voor de dijkversterking verder uit te werken is geografisch overzicht nodig van de vele ontwikkelingen die (gaan) spelen in het gebied. Daarom hebben wij een digitale kaart gemaakt waarop het gebied in beeld is gebracht: de Interactieve Noordkopkaart. Deze kaart willen we graag met u delen. U kunt bijvoorbeeld de opgave op dijkvakniveau zien en bekijken wat er speelt in de verschillende dijkvakken. Maar u kunt ook zo'n 170 jaar terug in de tijd en historische topografische data uit 1850 bekijken. U kunt de kaart hier bekijken. Wil u meer informatie over de kaart en uitleg over de kaartlagen klik dan hier. Deze kaart gaan we gebruiken in de volgende fase van het project.

Ook in 2021 maken we graag gebruik van uw kennis. De vastgestelde voorkeursalternatieven moeten verder worden uitgewerkt tot definitieve plannen, waarna de uitvoering start.

Kijk op de [website](#) voor meer informatie of neem contact met ons op.

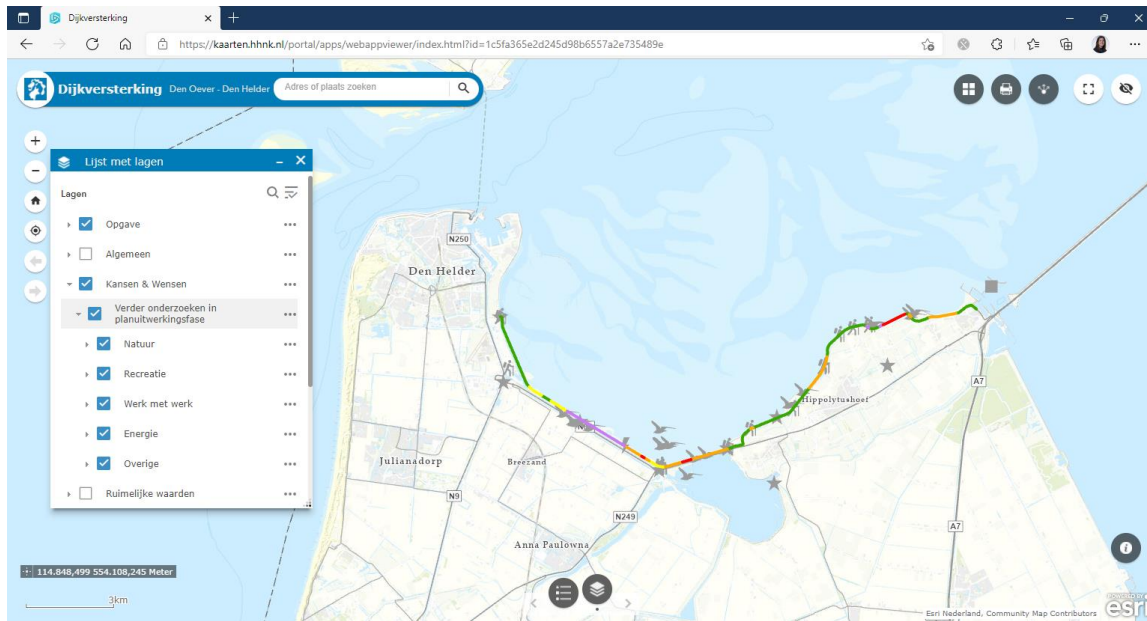
Met vriendelijke groet,

Loes van der Laan
Omgevingsmanager



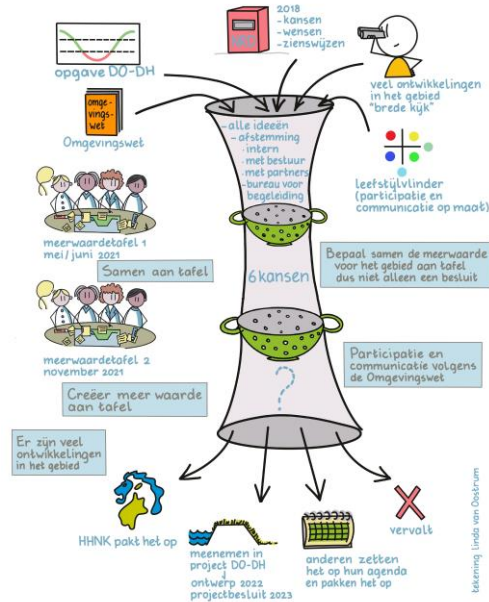
Hoogheemraadschap Hollands Noorderkwartier Postbus 250 1700 AG, Heerhugowaard T 072 - 582 8282 hknk.nl

Voorbeeld: Interactieve kaart



Nieuwe tool Meerwaardetafels

PROCES MEERWAARDE-TAFELS creër meer waarde aan tafel



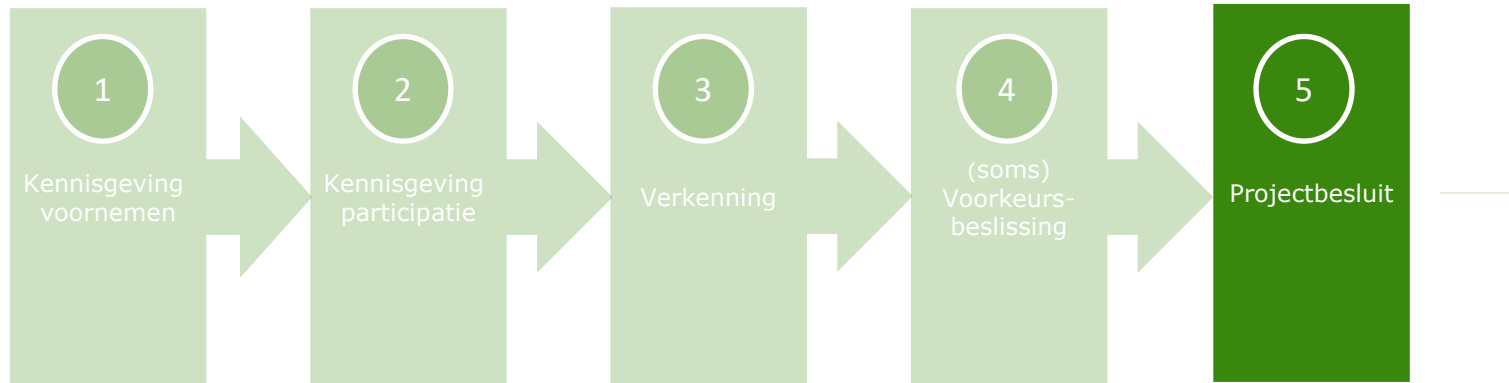
Omgeving informeren en voorbereiden op projectbesluit

Voorkeursbesluit

- Meerwaardetafels
- Van Klankbordgroep naar Adviesgroep
- Afhechting verkenningsfase
- Voorbereiding op ter inzage Projectbesluit



Projectbesluit



Projectbesluit

Bevat in ieder geval:

- beschrijving project
- permanente/tijdelijke maatregelen
- maatregelen ter compensatie van nadelige gevolgen
- resultaten verkenning, incl. verloop participatie

Projectbesluit

Bevat mogelijk:

- regels die omgevingsplan(nen) wijzigen
- bepaling dat het geldt als omgevingsvergunning → **toezicht en handhaving**
- bepaling dat het geldt als een ander besluit

Projectbesluit project DODH

- Goedkeuring Provincie Noord-Holland
- Projectbesluit light
- Aanvullend advies commissie m.e.r.
- Draaiboek coördinatie

Uitdagingen:

- Inwerkingtreding Omgevingswet
- Aanleveren stukken in landelijke voorziening en digitaal stelsel Omgevingswet

Participatie, hoe nu verder?

Komen tot een goed Projectbesluit



Vragen? Tips?

